Comune di
CHIOGGIA

Regione del Veneto - Città Metropolitana di Venezia

PGRA 2021 - 2027

ALTEZZE IDRICHE

Progetto a cura di:

Dott. Roberto Cazzola
Pianificatore Territoriale

Piano comunale di Protezione Civile

PC

A

Legenda

Confine comunale

Aree allagabili per effetto di alluvioni o esondazioni (PGRA 2021-2027)
p020U001_Allagamenti

- R1 - Rischio moderato
- R2 - Rischio medio
- R3 - Rischio elevato
- R4 - Rischio molto elevato

Aree di Emergenza

- A p010Z011_AreeAttesa
- R p010Z021_AreeRicovero
- S p010Z031_AreeAmmassamento

Altezze idriche scenario TR 30 anni

- h<=0.5
- 0.5<=h<=1
- 1<=h<=1.5
- 1.5<=h<=2
- h>=2

Altezze idriche scenario TR 100 anni

- h<=0.5
- 0.5<=h<=1
- 1.5<=h<=2
- 1<=h<=1.5
- h>=2
- Zona di attenzione idraulica

Altezze idriche scenario TR 300 anni

- h<=0.5
- 0.5<=h<=1
- 1.5<=h<=2
- 1<=h<=1.5
- h>=2
- Zona di attenzione idraulica

Condizionabilità di utilizzo delle Aree di Attesa in relazione al PGRA 2021-2027

ID	Denomin.
1	Area Park San Felice
2	Valli
3	Piazza Nativita', Valli
4	Area di attesa Park Saloni
5	Sottomarina nord Pe Todaro
6	Chioggia - c.s.
7	Sottomarina nord
8	Parcheggio pubblico Vle Vespucci
9	Sottomarina sud
10	Parcheggio - B.go S.Giovanni
11	Area di attesa B.go San Giovanni Via Togliatti
12	Parcheggio pubblico Vle Marco Polo
13	Ca' Bianca
14	Area di attesa Via P.E. Venturini
15	Brondolo
16	Isola Verde - Basucco
17	Ca' Lino
18	Sant'Anna
19	Area di attesa Sant'Anna Via Primavera
20	loc. Cavana
21	Casanella d'Adige

	PGRA 2021-2027 Tiranti d'acqua attesi			
Area	TR30	TR100	TR300	criterio
A1				
A2	h<0.5	0.5<=h<1	0.5<=h<1	utilizzabile per eventi con TR < 30 anni
A3		0.5<=h<1	h<0.5	utilizzabile per eventi con TR < 100 anni
A4		0.5<=h<1	0.5<=h<1	utilizzabile per eventi con TR < 100 anni
A5				
A6		0.5<=h<1	0.5<=h<1	utilizzabile per eventi con TR < 100 anni
A7				
A8				
A9				
A10				
A11				
A12				
A13		0.5<=h<1	0.5<=h<1	utilizzabile per eventi con TR < 100 anni
A14		h<0.5	h<0.5	utilizzabile per eventi con TR < 100 anni
A15		h<0.5	h<0.5	utilizzabile per eventi con TR < 100 anni
A16				
A17	1<=h<=1.5	1<=h<=1.5	1<=h<=1.5	utilizzabile per eventi con TR < 30 anni
A18		0.5<=h<1	0.5<=h<1	utilizzabile per eventi con TR < 100 anni
A19				
A20				
A21	1<=h<=1.5	1<=h<=1.5	1<=h<=1.5	utilizzabile per eventi con TR < 30 anni

Condizionabilità di utilizzo delle Aree di Ricovero in relazione al PGRA 2021-2027

ID	Denomin.
1	Palazzetto dello Sport - Valli
2	Nativita della Beata Vergine Maria
3	Isola dell'Unione
4	Arena Rinesi
5	Liceo G.Veronese
6	Campo sportivo Borgo San Giovanni
7	Palestra Scuola primaria Don Milani
8	Centro Civico Comunale
9	Campo sportivo via San Giuseppe
10	Scuola media via Primavera
11	Campo sportivo Via Marinetta
12	Corte Salasco Piza Baldin e Mantovan

	PGRA 2021-2027 Tiranti d'acqua attesi			
Area	TR30	TR100	TR300	criterio
R1	0.5<=h<=1	0.5<=h<=1	0.5<=h<=1	utilizzabile per eventi con TR < 30 anni
R2		0.5<=h<=1	h<0.5	utilizzabile per eventi con TR < 100 anni
R3		0.5<=h<=1	0.5<=h<=1	utilizzabile per eventi con TR < 100 anni
R4				
R5				
R6				
R7				
R8		0.5<=h<=1	0.5<=h<=1	utilizzabile per eventi con TR < 100 anni
R9	1<=h<=1.5	1<=h<=1.5	1<=h<=1.5	utilizzabile per eventi con TR < 30 anni
R10				
R11				
R12	1<=h<=1.5	1<=h<=1.5	1<=h<=1.5	utilizzabile per eventi con TR < 30 anni

N

CARTA DEL RISCHIO PGRA 2021 - 2027

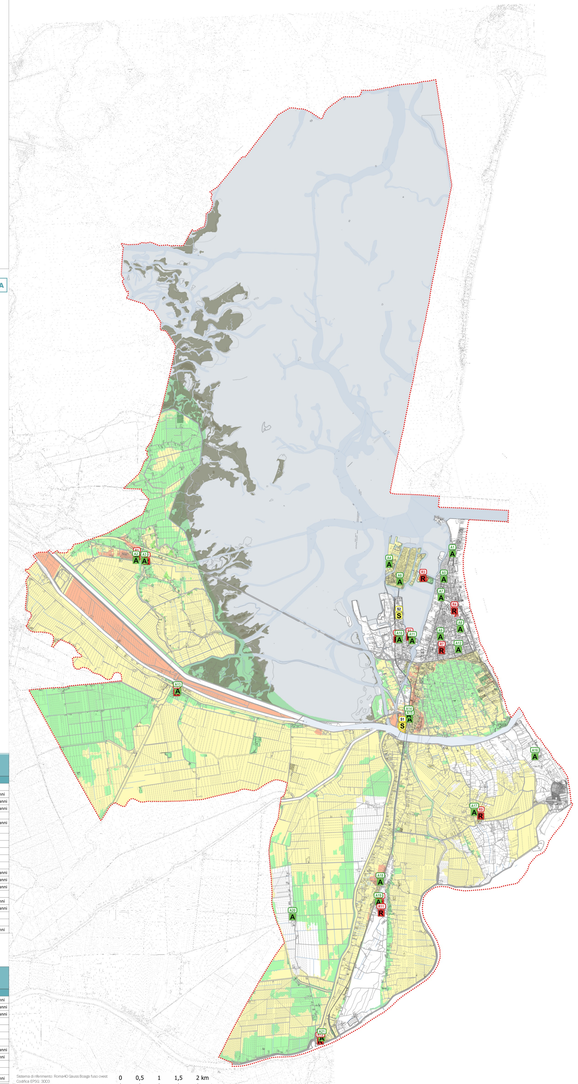

Sistema di riferimento: Roma40 Gauss-Boaga fuso ovest
Codifica EPSG: 3003
Georeferenziazione: Forma 1(WC) / Rete zone 1(Monte Mario) /

0 0,5 1 1,5 2 km

ALTEZZE IDRICHE SCENARIO DI BASSA PROBABILITA' - TR 30 ANNI

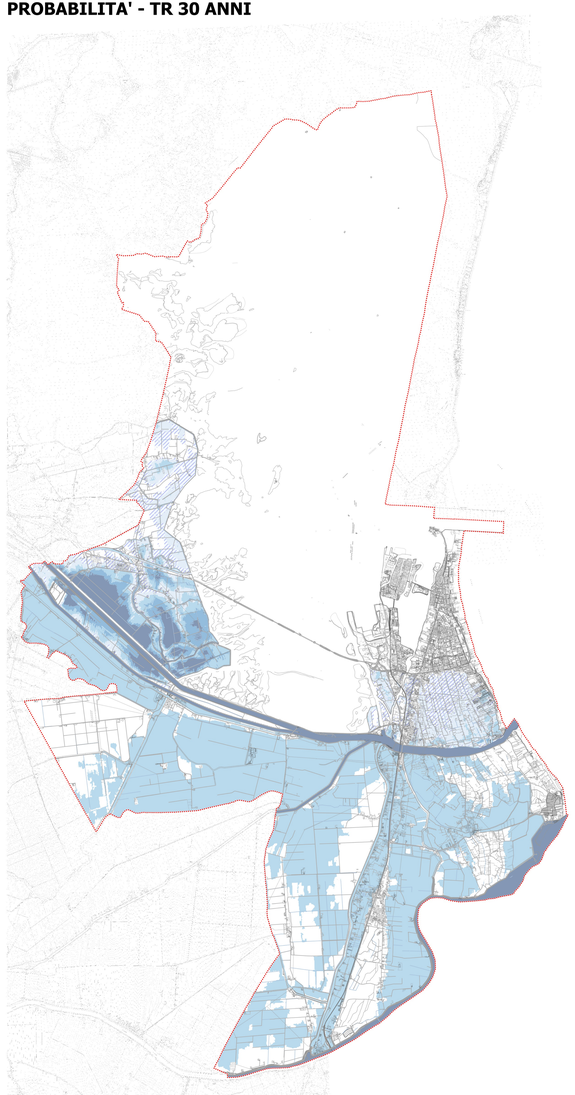

ALTEZZE IDRICHE SCENARIO DI MEDIA PROBABILITA' - TR 100 ANNI

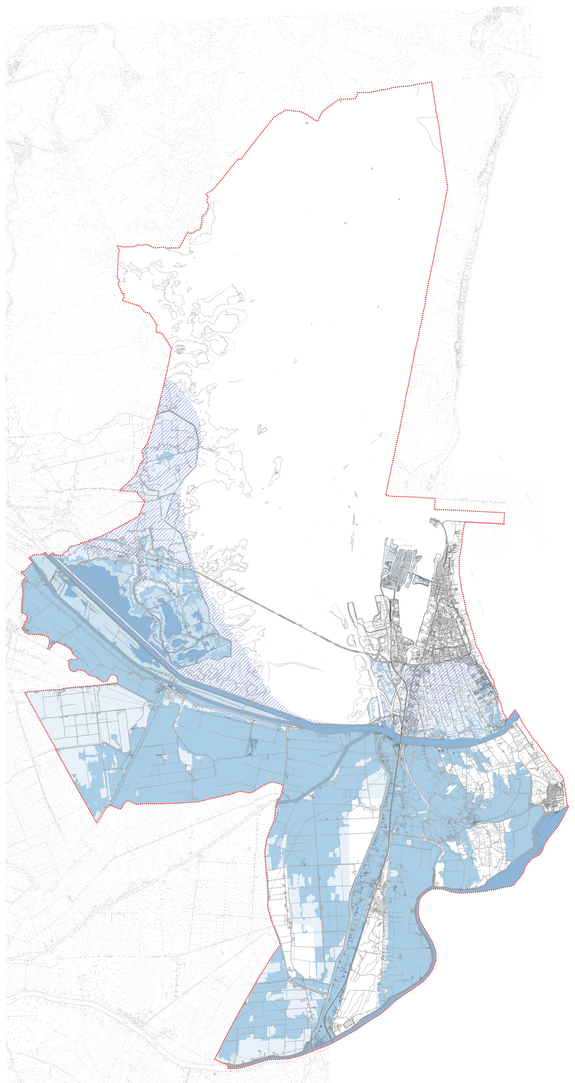
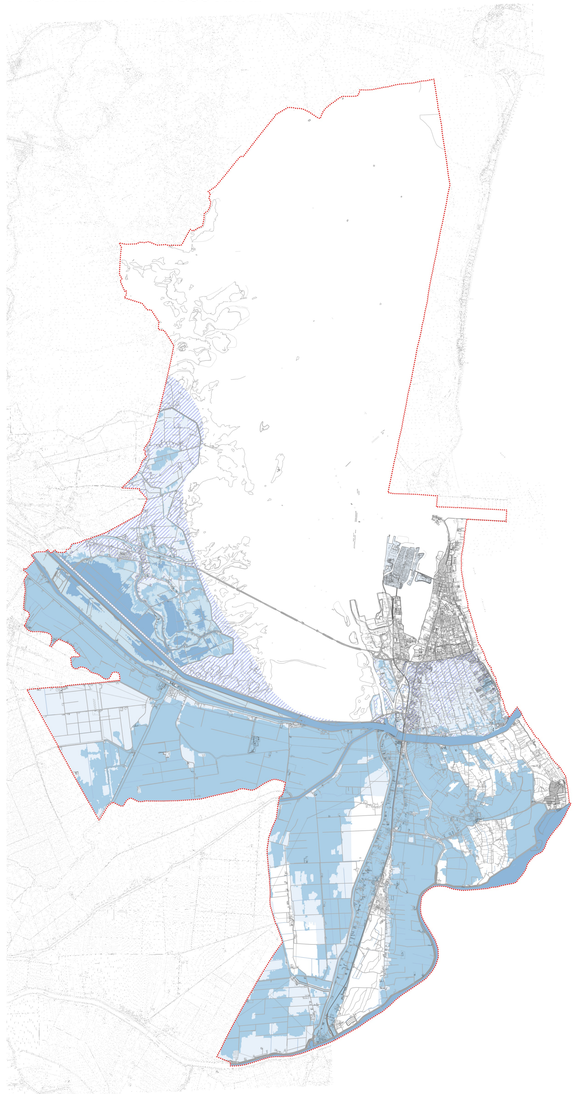
ALTEZZE IDRICHE SCENARIO DI ALTA PROBABILITA' - TR 300 ANNI